





TUMAČ PLANSKOG ZNAKOVLJA

[OB-1-1] Obuhvat prostornog plana












[OB-1-1-3001] Obuhvat prostornog plana

[IS-4-1] Vodoopskrba i drugo korištenje voda

 [IS-4-1-2001] Vodoopskrbni cjevovod područnog (regionalnog) značaja s pripadajućim građevinama i uređajima		[IS-4-1-3201] (VV) Vodna građevina za vodoopskrbu
 [IS-4-1-2002] Vodoopskrbni cjevovod područnog (regionalnog) značaja s pripadajućim građevinama i uređajima - planirano		[IS-4-1-3202] (VV) Vodna građevina za vodoopskrbu - planirano

[IS-4-2] Otpadne i oborinske vode

 [IS-4-2-2001] Cjevovod za javnu odvodnju područnog (regionalnog) značaja s pripadajućim građevinama i uređajima		[IS-4-2-3002] Cjevovod za javnu odvodnju s pripadajućim građevinama i uređajima - planirano		[IS-4-2-3106] (Oc) Crpna stanica - planirano
 [IS-4-2-2002] Cjevovod za javnu odvodnju područnog (regionalnog) značaja s pripadajućim građevinama i uređajima - planirano		[IS-4-2-3104] (Op) Uređaj za pročišćavanje otpadnih voda - planirano		[IS-4-2-3107] (Oi) Ispust u prijemnik
 [IS-4-2-3001] Cjevovod za javnu odvodnju s pripadajućim građevinama i uređajima		[IS-4-2-3105] (Oc) Crpna stanica		[IS-4-2-3108] (Oi) Ispust u prijemnik - planirano

[IS-4-3] Uređenje vodotoka i voda

[IS-4-4] Melioracijska odvodnja

Naziv prostornog plana:

Prostorni plan uređenja Općine Postira

Naziv kartografskog prikaza prostornog plana:

2.4. Vodnogospodarski sustav

Mjerilo prikaza:

1:25000

Vrsta postupka:

Postupak transformacije prostornog plana

Faza transformacije plana:

Prijedlog transformiranog prostornog plana

Oznaka revizije plana:

Odluka o transformaciji prostornog plana:

Odluka o transformaciji Prostornog plana uređenja Općine Postira (Službeni glasnik Općine Postira broj 7/24)

Objava plana:

Objava plana provodi se od 31.10.2025. do zaključno s danom 14.11.2025.

Nositelj izrade prostornog plana:

Splitsko-dalmatinska županija, Općina Postira
Jedinstveni upravni odjel

Odgovorna osoba nositelja izrade:

PROČELNIK
Ivo Matulić dipl.oec.

Tijelo koje donosi prostorni plan:

Splitsko-dalmatinska županija, Općina Postira
Općinsko vijeće

Predsjednik tijela koje donosi prostorni plan:

PREDSJEDNIK OPĆINSKOG VIJEĆA
Marko Radić

Stručni izrađivač prostornog plana:

LIPOVAC I PARTNERI d.o.o.
Zagreb, Vilima Korajca 37
OIB: 73213403119

Odgovorna osoba stručnog izrađivača:

DIREKTOR
dr.sc. Nenad Lipovac dipl.ing.arh.

Odgovorni voditelj izrade:

dr.sc. Nenad Lipovac dipl.ing.arh.

Stručni tim:

prof.dr.sc. Nenad Lipovac, dipl.ing.arh. (A-U 113)

Lucija Anton, mag.ing.arch. (A-U 620)

Naziv prostornog plana:

Prostorni plan uređenja Općine Postira

Naziv kartografskog prikaza prostornog plana:

2.4. Vodnogospodarski sustav

Mjerilo prikaza:

1:25000

Vrsta postupka:

Postupak transformacije prostornog plana

Faza transformacije plana:

Prijedlog transformiranog prostornog plana

Oznaka revizije plana:

Prostor za digitalni potpis

Odgovorna osoba nositelja izrade:

PROČELNIK

Ivo Matulić dipl.oec.

Odgovorna osoba stručnog izrađivača:

DIREKTOR

dr.sc. Nenad Lipovac dipl.ing.arh.

Odgovorni voditelj izrade:

dr.sc. Nenad Lipovac dipl.ing.arh.