




TUMAČ ZNAKOVA

GRANICE	GRANICA OBUHVATA PLANA
PODRUČJE OGRANIČENJA	OBALNA CRTA CRTA NA KOPNU UDALJENA 100 m OD OBALNE CRTE
PARCELACIJA	RUB NOVIH GRADEVNIH I OSTALIH ČESTICA RUB POSTOJEĆIH GRADEVNIH I OSTALIH ČESTICA
S/Mp- (01-02)	OZNAKA POSTOJEĆE NEIZGRADENE GRADEVNE ČESTICE STAMBENE ILI MJESOVITE NAMJENE
S/Mp* (01-13)	OZNAKA POSTOJEĆE IZGRADENE GRADEVNE ČESTICE STAMBENE ILI MJESOVITE NAMJENE
S/M- (01-40)	OZNAKA NOVE NEIZGRADENE GRADEVNE ČESTICE STAMBENE ILI MJESOVITE NAMJENE
S/M* (01-04)	OZNAKA PREBROJAVANE POSTOJEĆE GRADEVNE ČESTICE STAMBENE ILI MJESOVITE NAMJENE
R3- (01)	OZNAKA GRADEVNE ČESTICE ZA UREĐENJE PLAŽE
R4- (01)	OZNAKA ČESTICE ZA PRIRODNU PLAŽU
IS- (01-14)	OZNAKA GRADEVNE ČESTICE ZA UREĐENJE INFRASTRUKTURNIH PLOŠTA
Z- (01-07)	OZNAKA ČESTICE ZA KRAJOLJNO UREĐENJE
	POSTOJEĆA ZGRADA

SPLITSKO-DALMATINSKA ŽUPANIJA
OPĆINA POSTIRA

URBANISTIČKI PLAN UREĐENJA
POSTIRA - ISTOK: CRNA I BILA PLOČA - MALA LOZNA

4. NAČIN I UVJETI GRADNJE
4.A. PLAN PARCELACIJE

Broj kartografskog prikaza:	4.A.	Mjerilo kartografskog prikaza:	1:1000
Pravna osoba/tijelo koje je izradilo Plan: Sveučilište u Zagrebu, ARHITEKTONSKI FAKULTET, Zavod za urbanizam, prostorno planiranje i pejzažnu arhitekturu 10000 Zagreb, Kačićeva 26, tel.01/4639-444, fax: 01/4826-326			
Predstojnik Zavoda:	Prof.dr.sc. JESENKO HORVAT, dipl.ing. arch.	Odgovorni voditelj:	Prof.dr.sc. NENAD LIPOVAC, dipl.ing. arch.
Štampani list u izradi Plana: Prof.dr.sc. NENAD LIPOVAC, dipl.ing. arch. NIKOLINA GRADEČKI, mag.ing. arch.		Pečat Odsjeka/odgovornog voditelja: Prof.dr.sc. MIJENKO HAIMAN, dipl.ing. grad. Prof.dr.sc. ANKA MIŠEVIĆ, dipl. soc. Mr.sc. IVAN CETINIĆ, dipl.ing. stroj. STIPE MIHOTIĆ, dipl.ing. el.	
Odluka predstavničkog tijela o izradi Plana: "Službeni glasnik Općine Postira" br. 2/16.		Odluka predstavničkog tijela o donošenju Plana: "Službeni glasnik Općine Postira" br. 6/17.	
Objava javne rasprave: 26.09.2016. - www.mgipu.hr 26.09.2016. - www.opcina-postira.hr 26.09.2016. - oglasna ploča 28.09.2016. - 24 sata		Javni uvid održan: 06.10.2016. - 04.11.2016. Javno izlaganje održano: 07.10.2016.	
Objava ponovne J.R.: 02.03.2017. - www.mgipu.hr 02.03.2017. - www.opcina-postira.hr 02.03.2017. - oglasna ploča 05.03.2017. - 24 sata		Ponovni javni uvid održan: 13.03.2017. - 20.03.2017. Ponovno javno izlaganje održano: 17.03.2017.	
Objava druge P.R.: 20.04.2017. - www.mgipu.hr 20.04.2017. - www.opcina-postira.hr 20.04.2017. - oglasna ploča 22.04.2017. - 24 sata		Drugi ponovni javni uvid: 02.05.2017. - 09.05.2017. Drugo ponovno javno izlaganje: 05.05.2017.	
Pečat tijela odgovornog za provedbu javne rasprave: 		Odgovorna osoba za provedbu javne rasprave: Nadželnik Općine: Ivan Mihalčić	
Suglasnost Ministarstva graditeljstva i prostornog uređenja (prema članku 108. Zakona o prostornom uređenju NN 153/13): Klasa: 350-02/17-13/40		Urbroj: 531-05-17-4 Datum: 19.07.2017.	
Predsjednik Općinskog vijeća: 		Istovjetnost ovog prostornog plana s izvornikom ovjerava: Nadželnik Općine: Siniša Matavčić	
Pečat nadležnog tijela:		Pečat nadležnog tijela:	