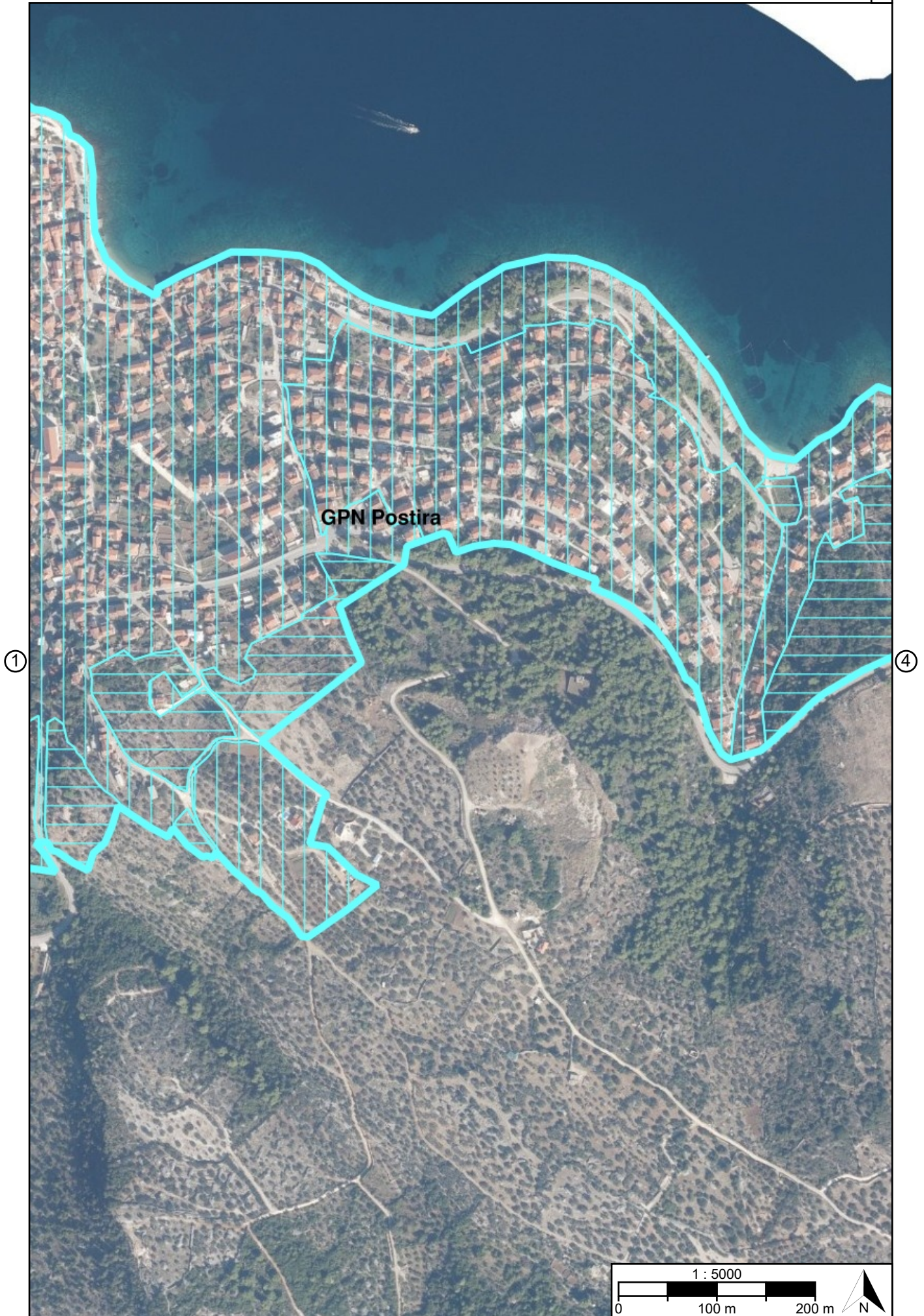


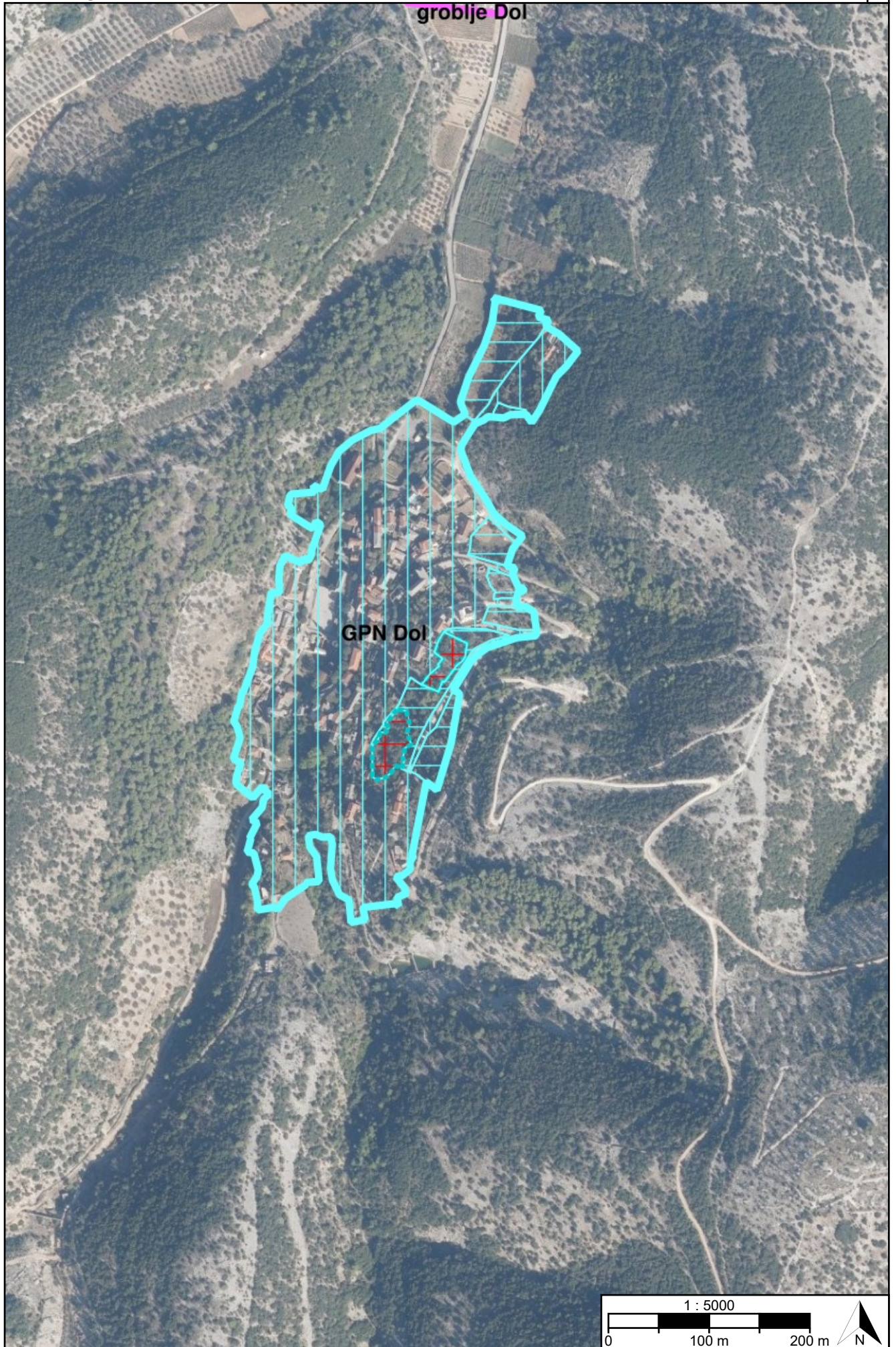
②

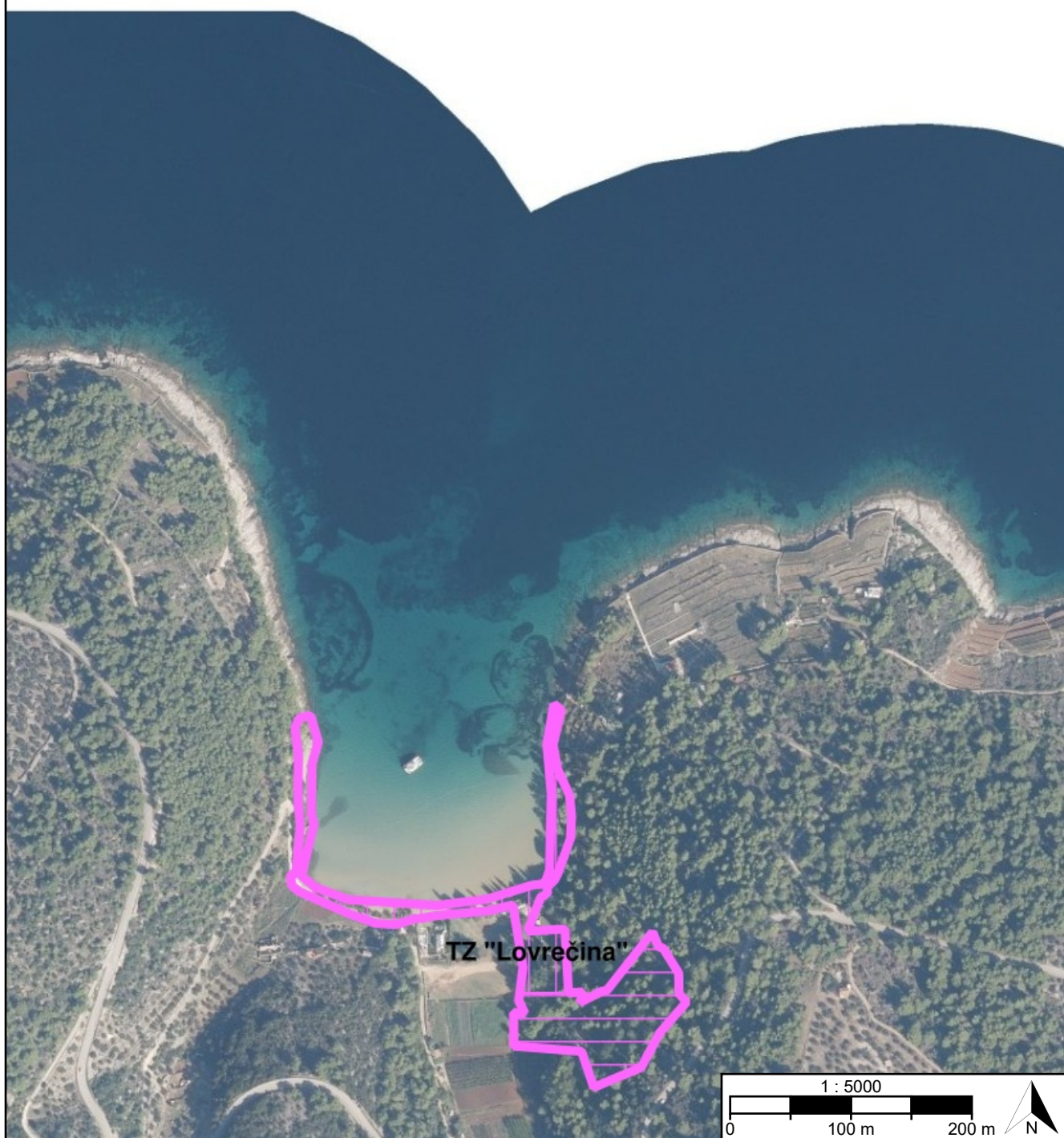
③













# TUMAČ PLANSKOG ZNAKOVLJA

## [OB-1-1] Obuhvat prostornog plana



[OB-1-1-3001] Obuhvat prostornog plana

## [KN-2-1] Građevinska područja

 [GPI[1]]	[KN-2-1-3201] Izdvojeno građevinsko područje izvan naselja (GPIN)	 [NA[1]]	[KN-2-1-3301] Građevinsko područje naselja (GPN)		[KN-2-1-3308] (GPN) Posredna provedba - neuređeno
	[KN-2-1-3202] (GPIN) Izgrađeno		[KN-2-1-3302] (GPN) Izgrađeno		[KN-2-1-3401] Izdvojeni dio građevinskog područja naselja (IDGPN)
	[KN-2-1-3203] (GPIN) Neizgrađeno		[KN-2-1-3303] (GPN) Neizgrađeno		[KN-2-1-3402] (IDGPN) Izgrađeno
	[KN-2-1-3206] (GPIN) Posredna provedba - izgrađeno		[KN-2-1-3306] (GPN) Posredna provedba - izgrađeno		[KN-2-1-3403] (IDGPN) Neizgrađeno
	[KN-2-1-3207] (GPIN) Posredna provedba - neizgrađeno		[KN-2-1-3307] (GPN) Posredna provedba - neizgrađeno		

REPUBLIKA HRVATSKA  
SPLITSKO-DALMATINSKA ŽUPANIJA, OPĆINA POSTIRA

Naziv prostornog plana:

## Prostorni plan uređenja Općine Postira

Naziv kartografskog prikaza prostornog plana:

1.2. Građevinska područja

Mjerilo prikaza:

1:5000

Vrsta postupka:

Postupak transformacije prostornog plana

Faza transformacije plana:

Prijedlog transformiranog prostornog plana

Oznaka revizije plana:

Odluka o transformaciji prostornog plana:

Odluka o transformaciji Prostornog plana uređenja Općine Postira (Službeni glasnik Općine Postira broj 7/24)

Objava plana:

Objava plana provodi se od 31.10.2025. do zaključno s danom 14.11.2025.

Nositelj izrade prostornog plana:

Splitsko-dalmatinska županija, Općina Postira  
Jedinstveni upravni odjel

Odgovorna osoba nositelja izrade:

PROČELNIK  
Ivo Matulić dipl.oec.

Tijelo koje donosi prostorni plan:

Splitsko-dalmatinska županija, Općina Postira  
Općinsko vijeće

Predsjednik tijela koje donosi prostorni plan:

PREDSJEDNIK OPĆINSKOG VIJEĆA  
Marko Radić

Stručni izrađivač prostornog plana:

LIPOVAC I PARTNERI d.o.o.  
Zagreb, Vilima Korajca 37  
OIB: 73213403119

Odgovorna osoba stručnog izrađivača:

DIREKTOR  
dr.sc. Nenad Lipovac dipl.ing.arh.

Odgovorni voditelj izrade:

dr.sc. Nenad Lipovac dipl.ing.arh.

Stručni tim:

prof.dr.sc. Nenad Lipovac, dipl.ing.arh. (A-U 113)

Lucija Anton, mag.ing.arch. (A-U 620)

Naziv prostornog plana:

## Prostorni plan uređenja Općine Postira

Naziv kartografskog prikaza prostornog plana:

1.2. Građevinska područja

Mjerilo prikaza:

1:5000

Vrsta postupka:

Postupak transformacije prostornog plana

Faza transformacije plana:

Prijedlog transformiranog prostornog plana

Oznaka revizije plana:

### Prostor za digitalni potpis

Odgovorna osoba nositelja izrade:

PROČELNIK

Ivo Matulić dipl.oec.

Odgovorna osoba stručnog izrađivača:

DIREKTOR

dr.sc. Nenad Lipovac dipl.ing.arh.

Odgovorni voditelj izrade:

dr.sc. Nenad Lipovac dipl.ing.arh.